



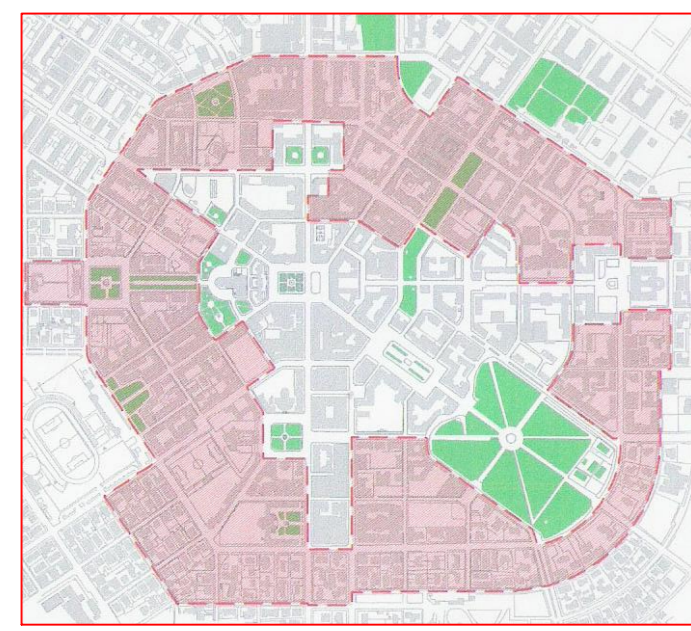
COMUNE DI LATINA

Piani di Recupero del centro urbano

Legge 457 del 5/8/1978
DELIBERA DI GIUNTA N. 585 DEL 15/11/2006

Ambito Ovest "Viale Italia"

G. Cardoso, R. Coco, F. Romagnoli, P. Vittori



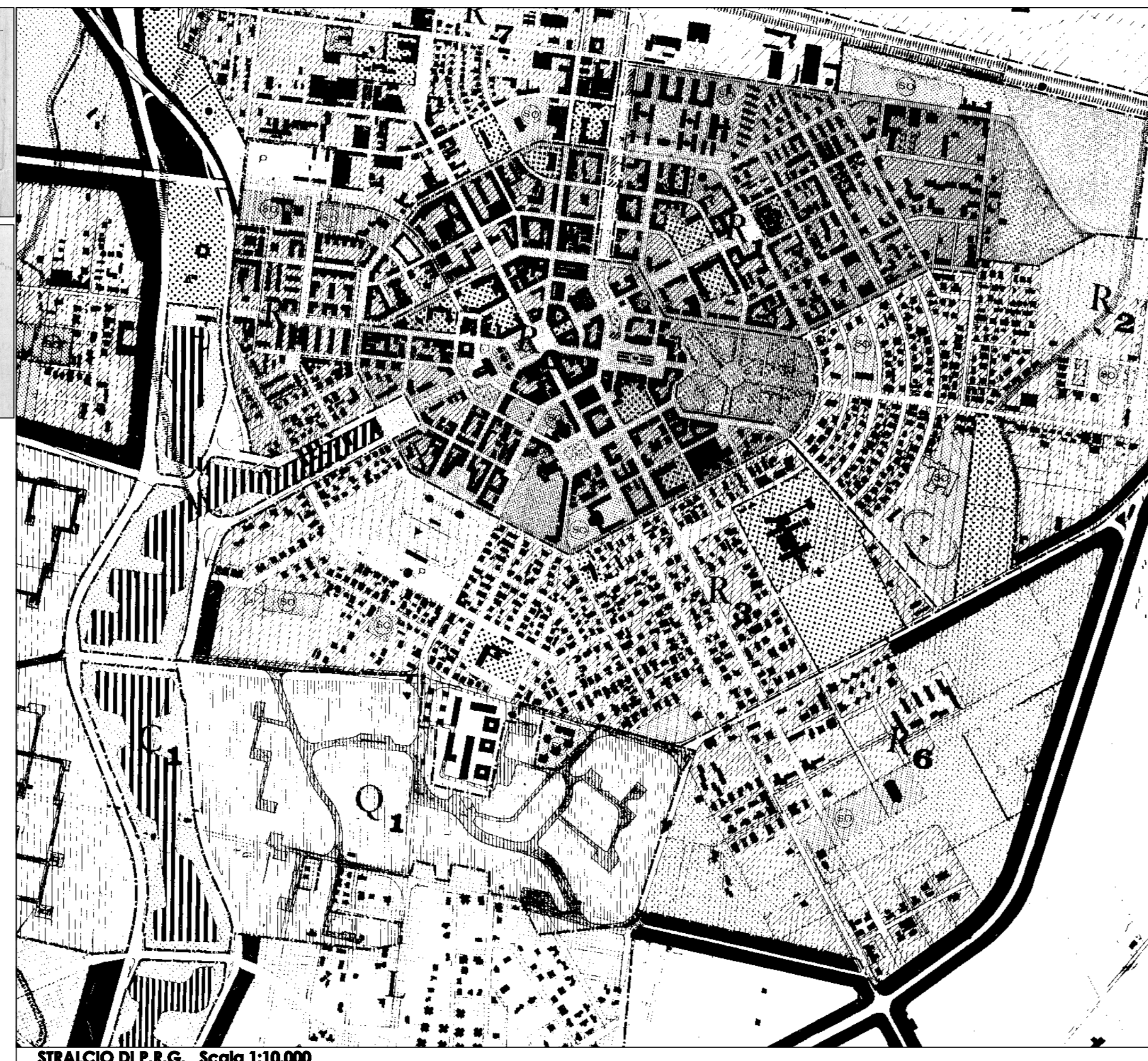
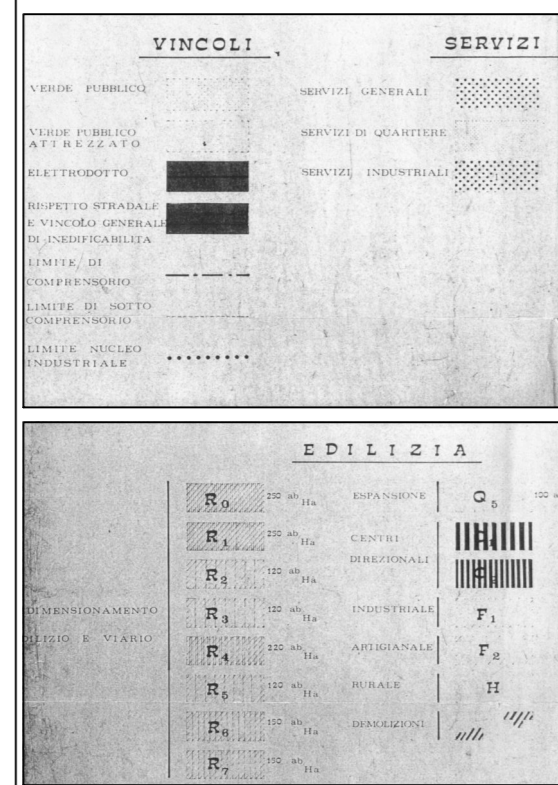
PROGETTISTI INCARICATI:

Arch. F. Abbondia	Arch. R. Galdi	Ing. G. Ciotti
Arch. G. Costantini	Arch. P.M. Galdi	Arch. F. Romagnoli
Arch. R. Coco	Arch. M. Palmieri	Arch. P. Vittori
Arch. P. Chiosso	Arch. A. Lombardozzi	Arch. M. Trabasso
Arch. L. Quilè	Arch. G. Marotta	Arch. P. Cavali

TAV. 01

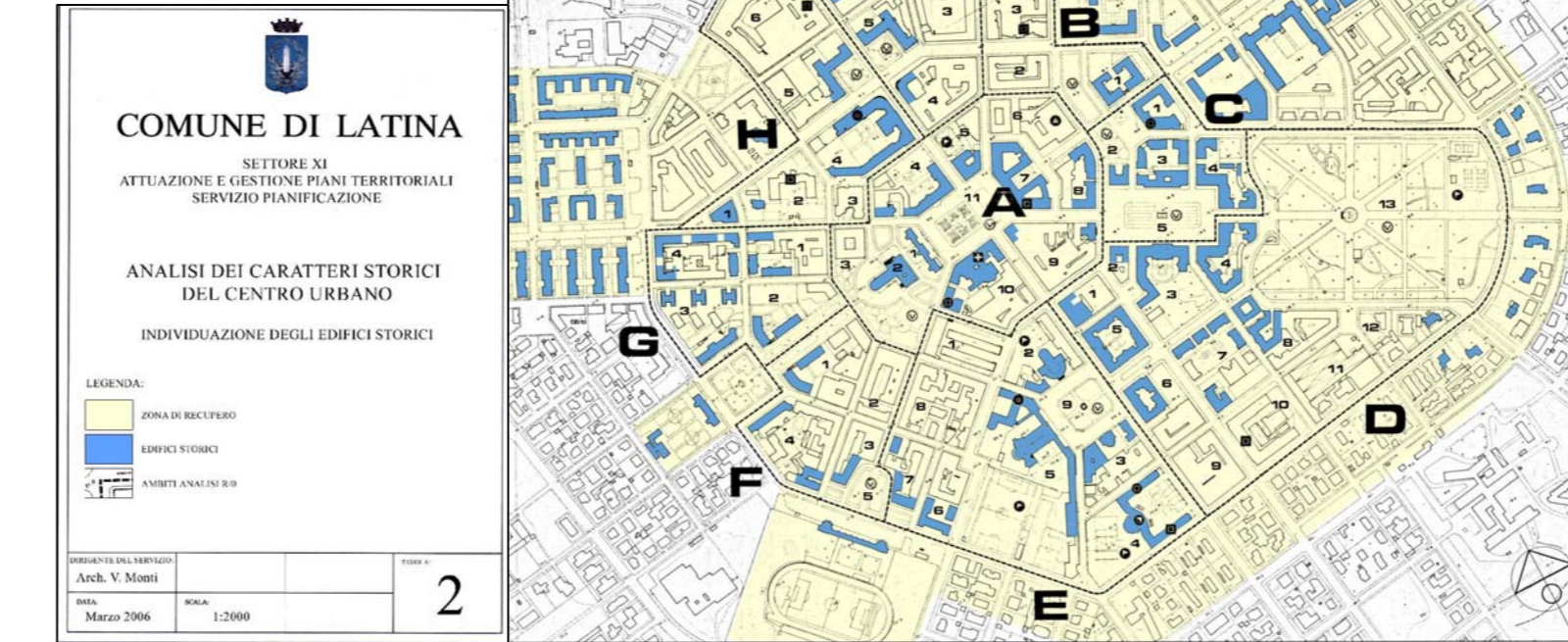
Data: Febbraio 2009

STRALCIO DI P.T.R.P.	Scala 1:10.000
STRALCIO DI P.R.G.	Scala 1:10.000
AMBITI DI RECUPERO SU BASE AEROFOTOGRAMMETRICA	Scala 1:5000
EDIFICI STORICI SOTTOPOSTI A TUTELA E/O VINCOLO	Scala 1:5000
ANALISI DEI CARATTERI STORICI DEL CENTRO URBANO	Scala 1:10000
AMBITO OVEST - STRALCIO DI PTPR	Scala 1:5000
AMBITO OVEST - INDIVIDUAZIONE DEI SUB-AMBITI E DEGLI ISOLATI SOGGETTI A RECUPERO	Scala 1:2000

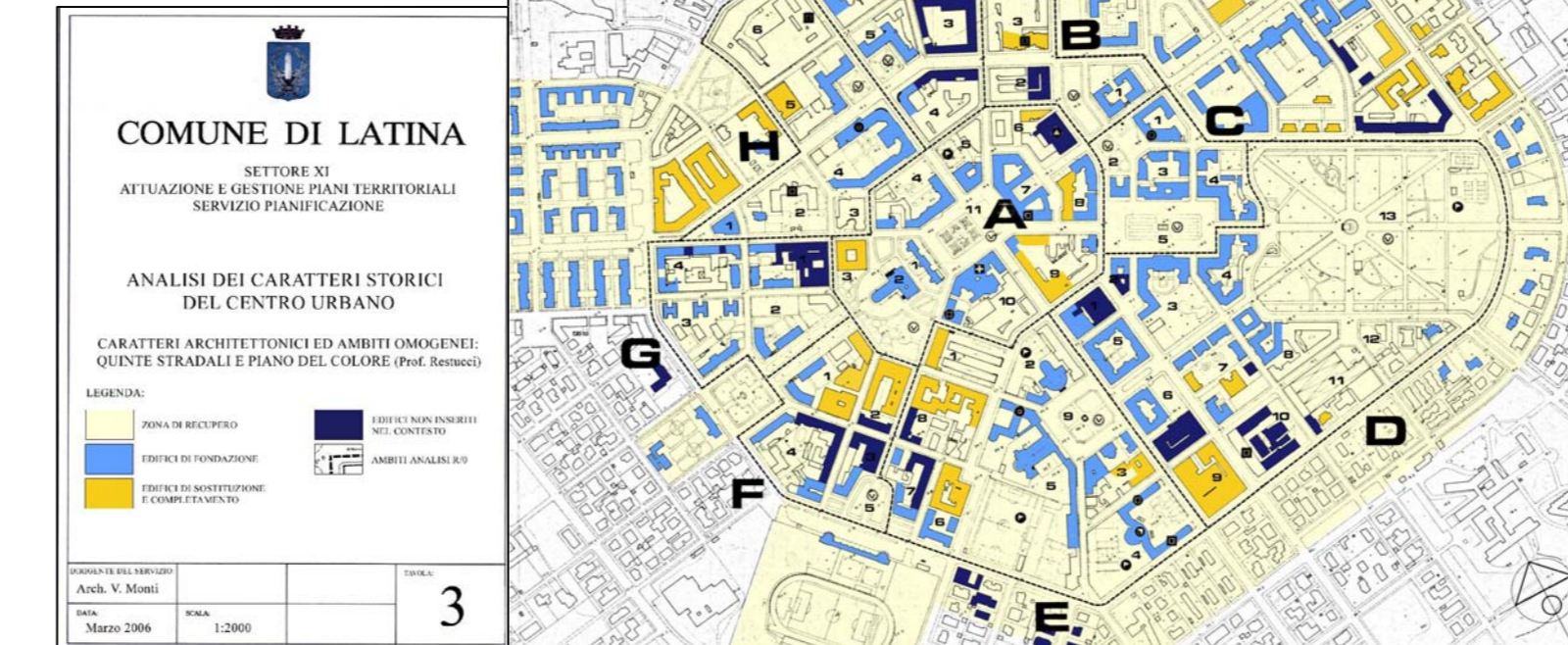


STRALCIO DI P.R.G. Scala 1:10.000

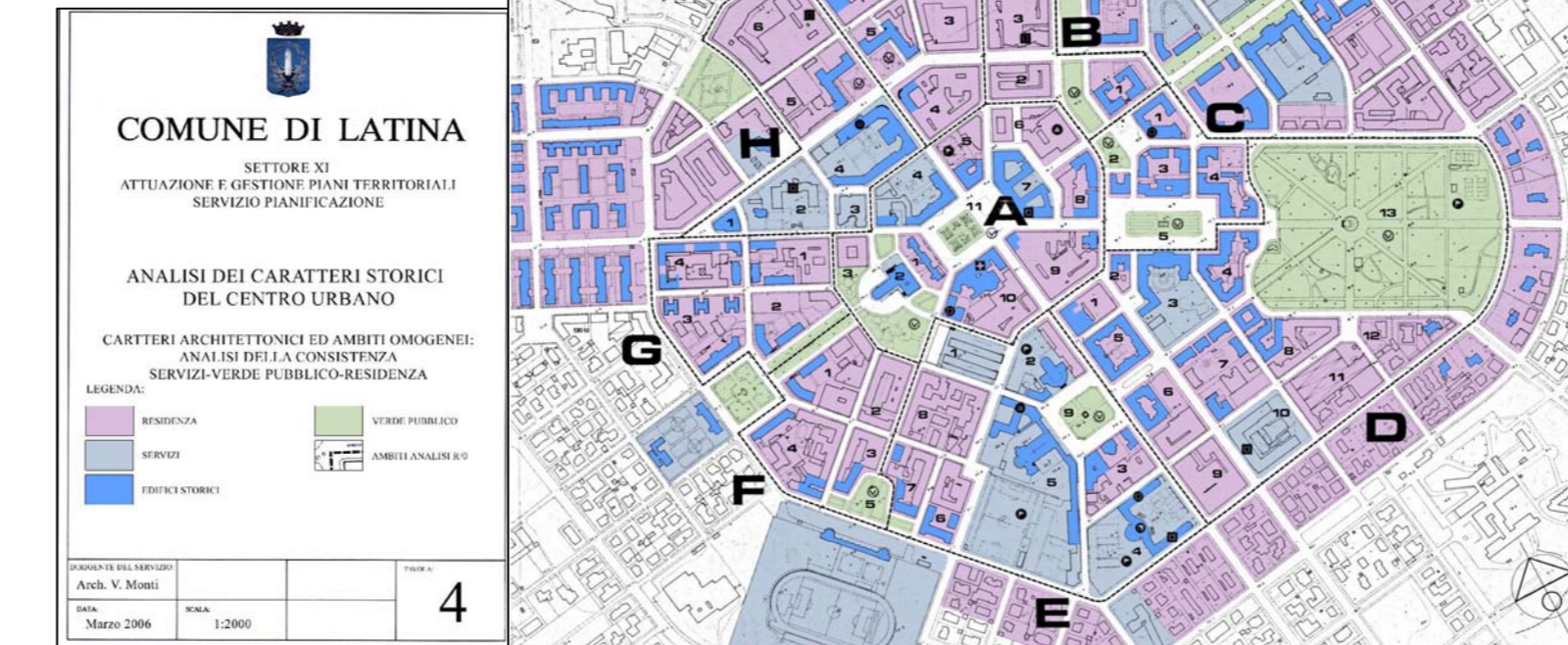
Scala 1: 10.000



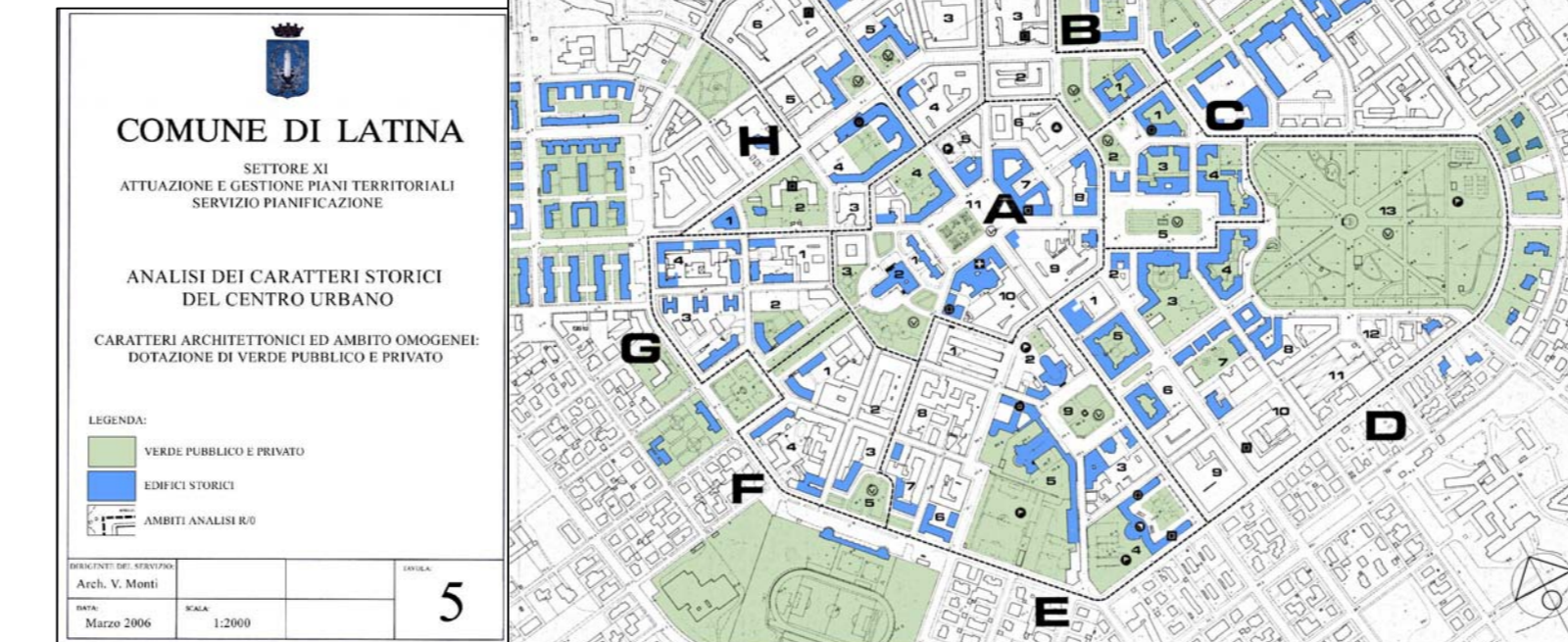
Scala 1: 10.000



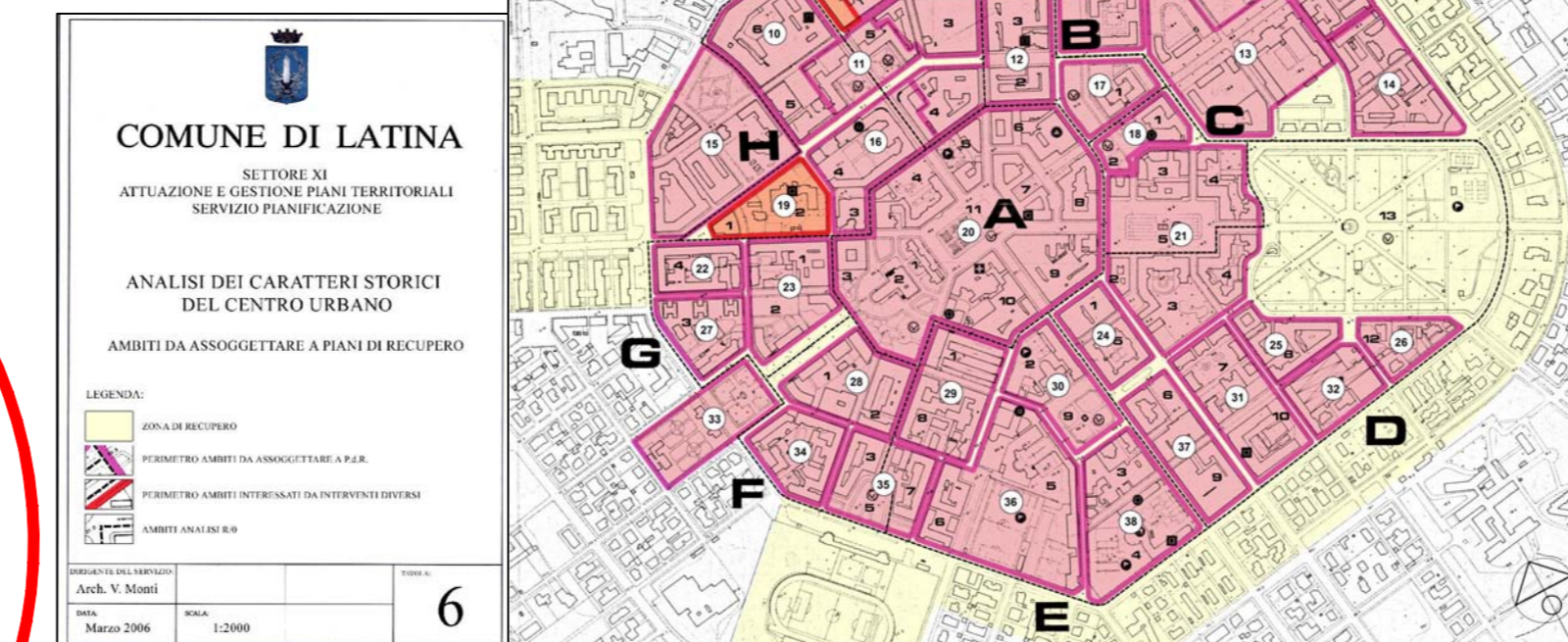
Scala 1: 10.000



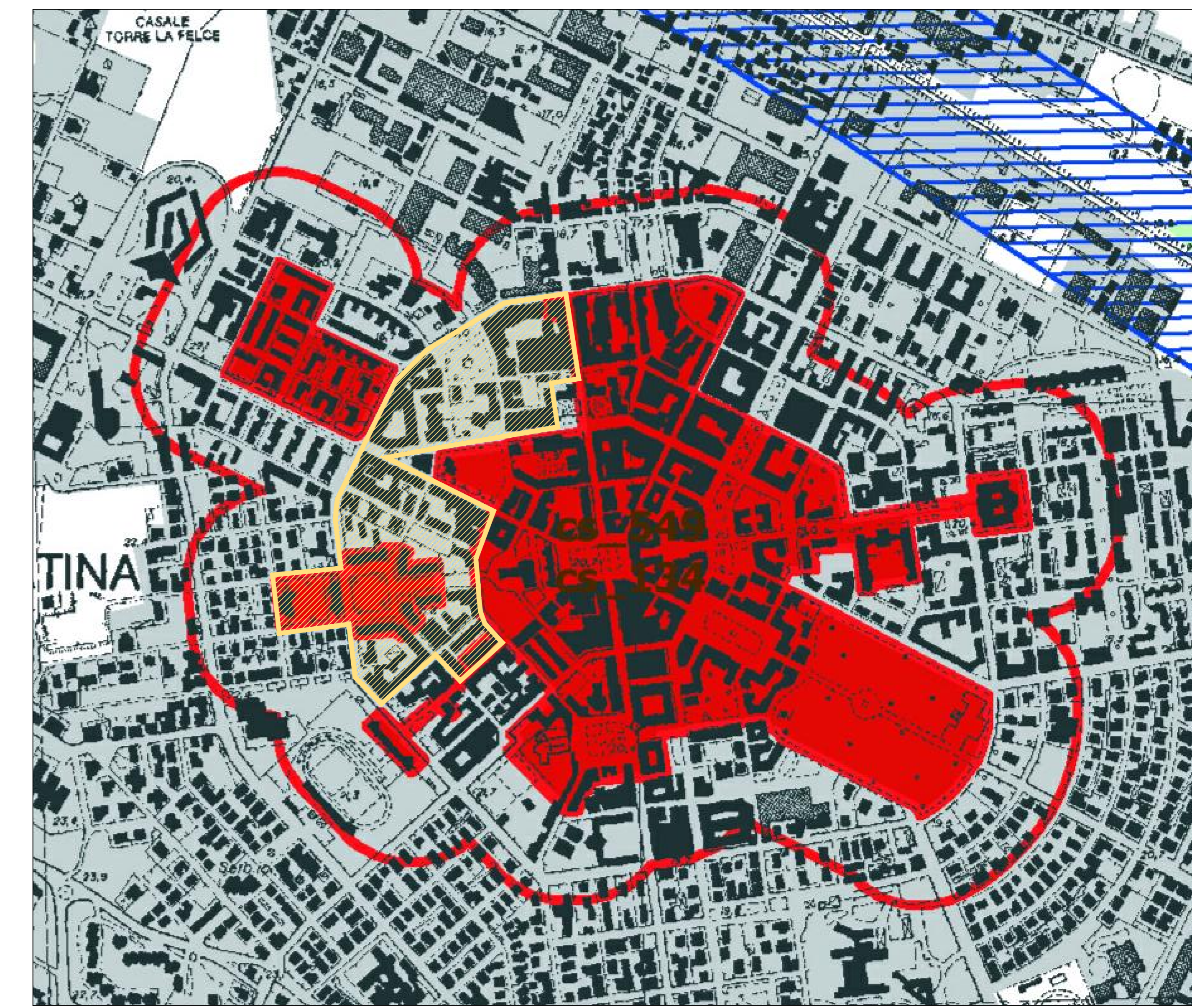
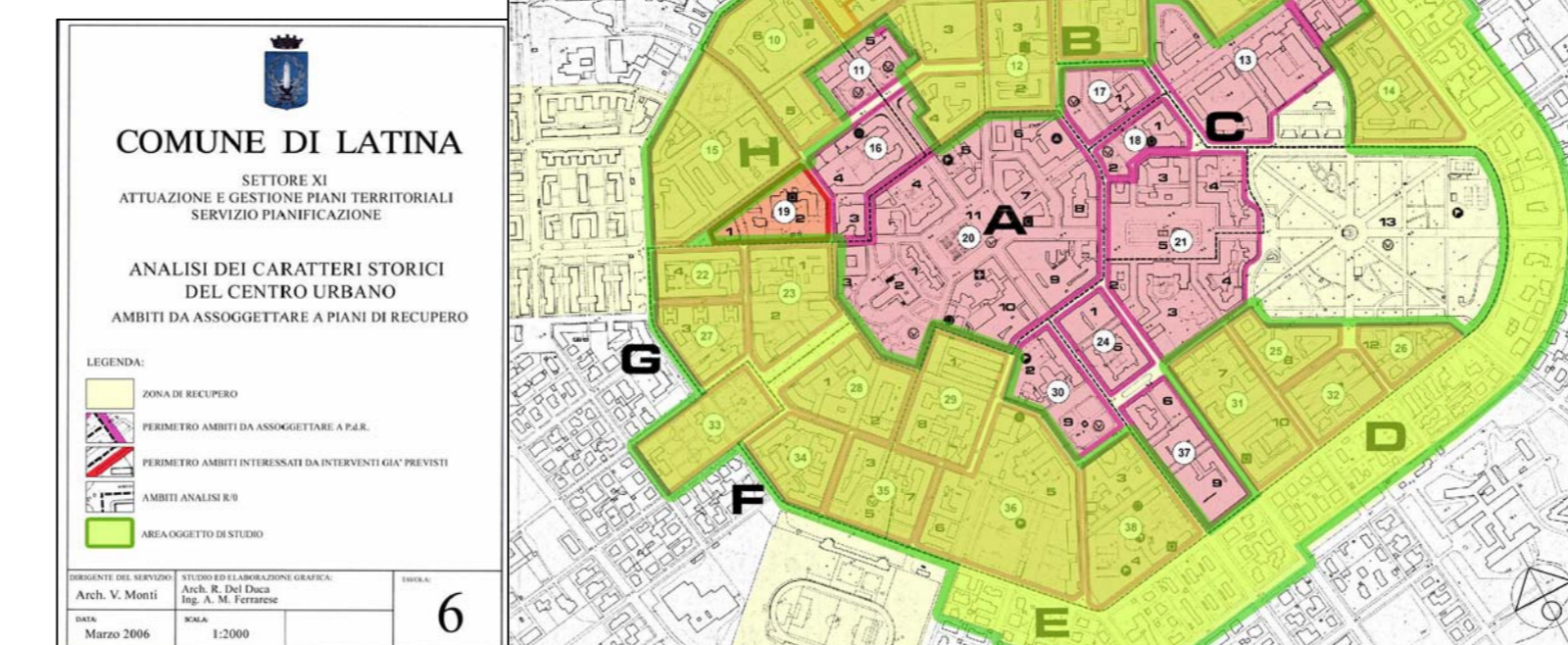
Scala 1: 10.000



Scala 1: 10.000



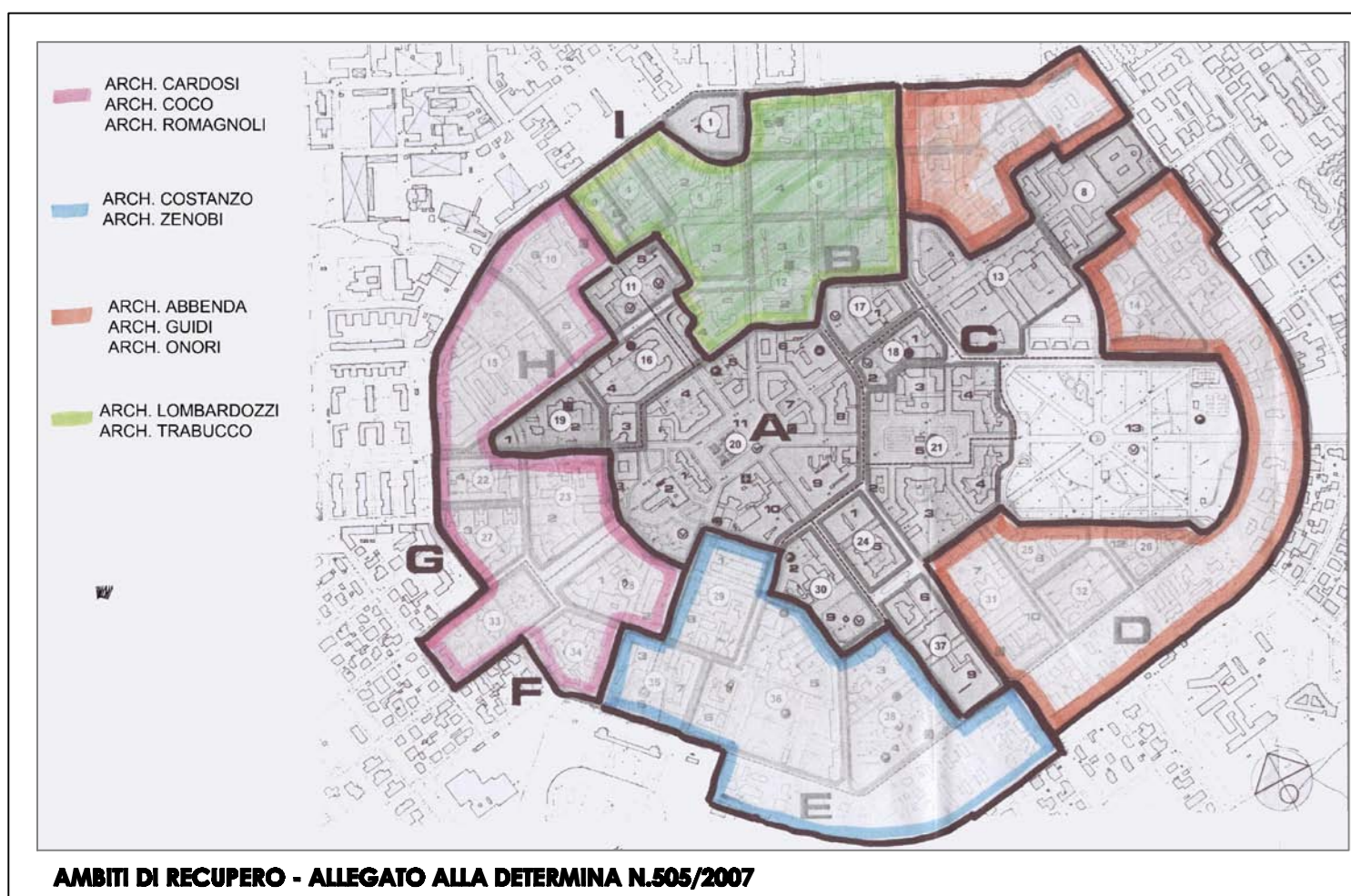
Scala 1: 10.000



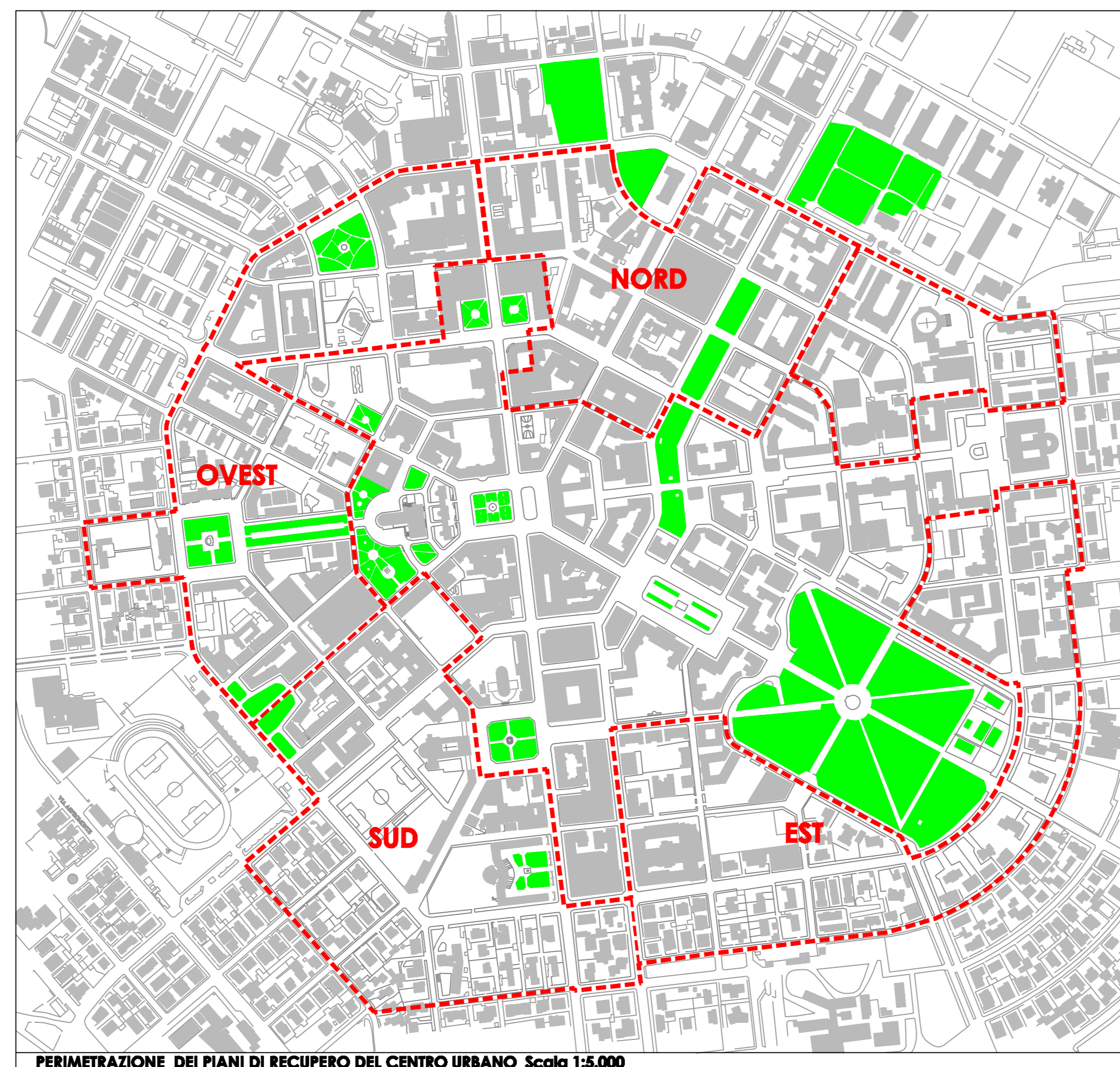
STRALCIO DI PTPR - AMBITO OVEST Scala 1:5.000

Ambito Ovest "Viale Italia" - INDIVIDUAZIONE DEI SUB-AMBITI E DEGLI ISOLATI SOGGETTI A RECUPERO - Scala 1:2000

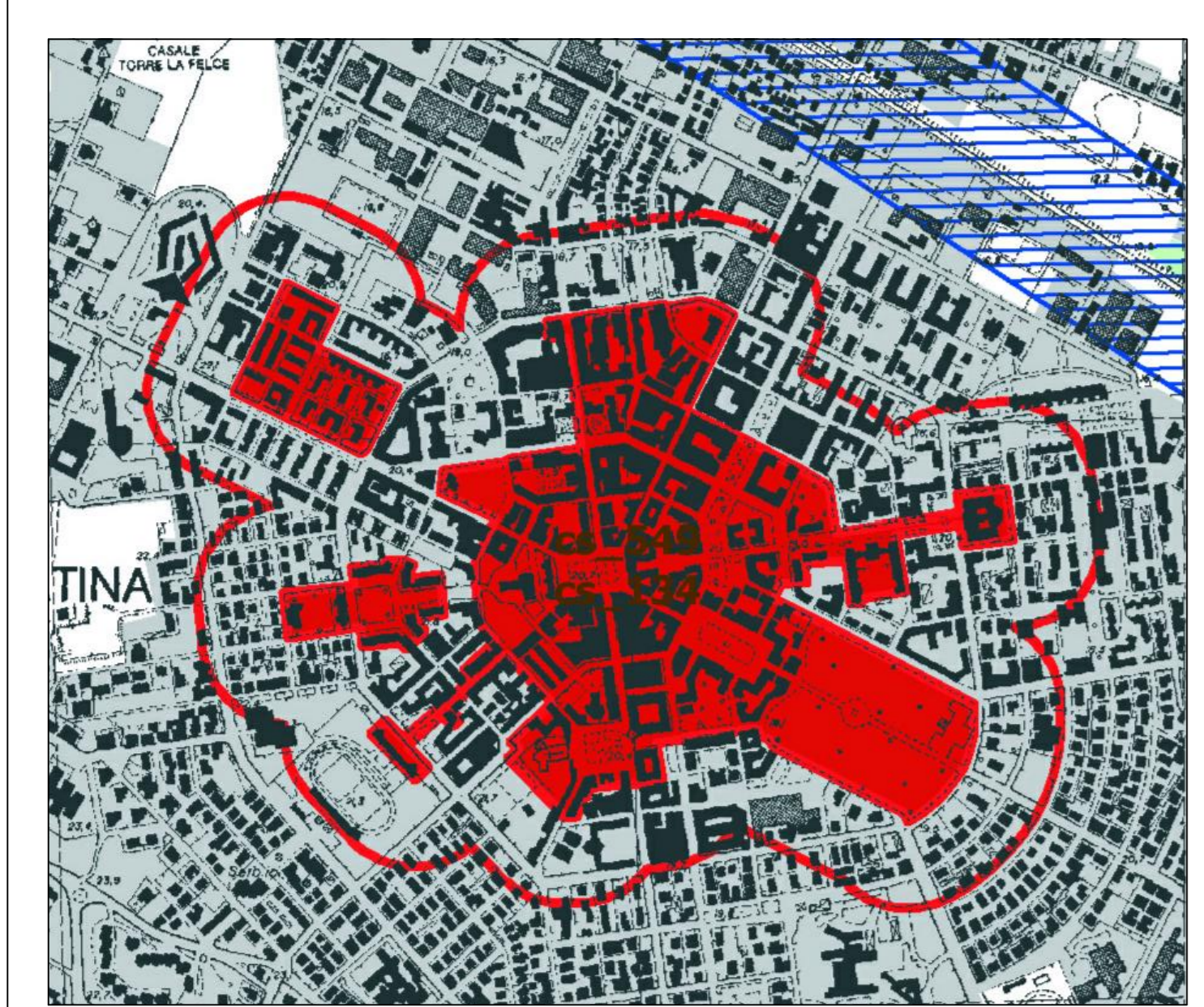
- Perimetro Ambito Ovest "Viale Italia"
- Verde pubblico
- SUB-AMBITO PPE R4
- SUB-AMBITO CD CENTRO DIREZIONALE



AMBITI DI RECUPERO - ALLEGATO ALLA DETERMINA N.506/2007

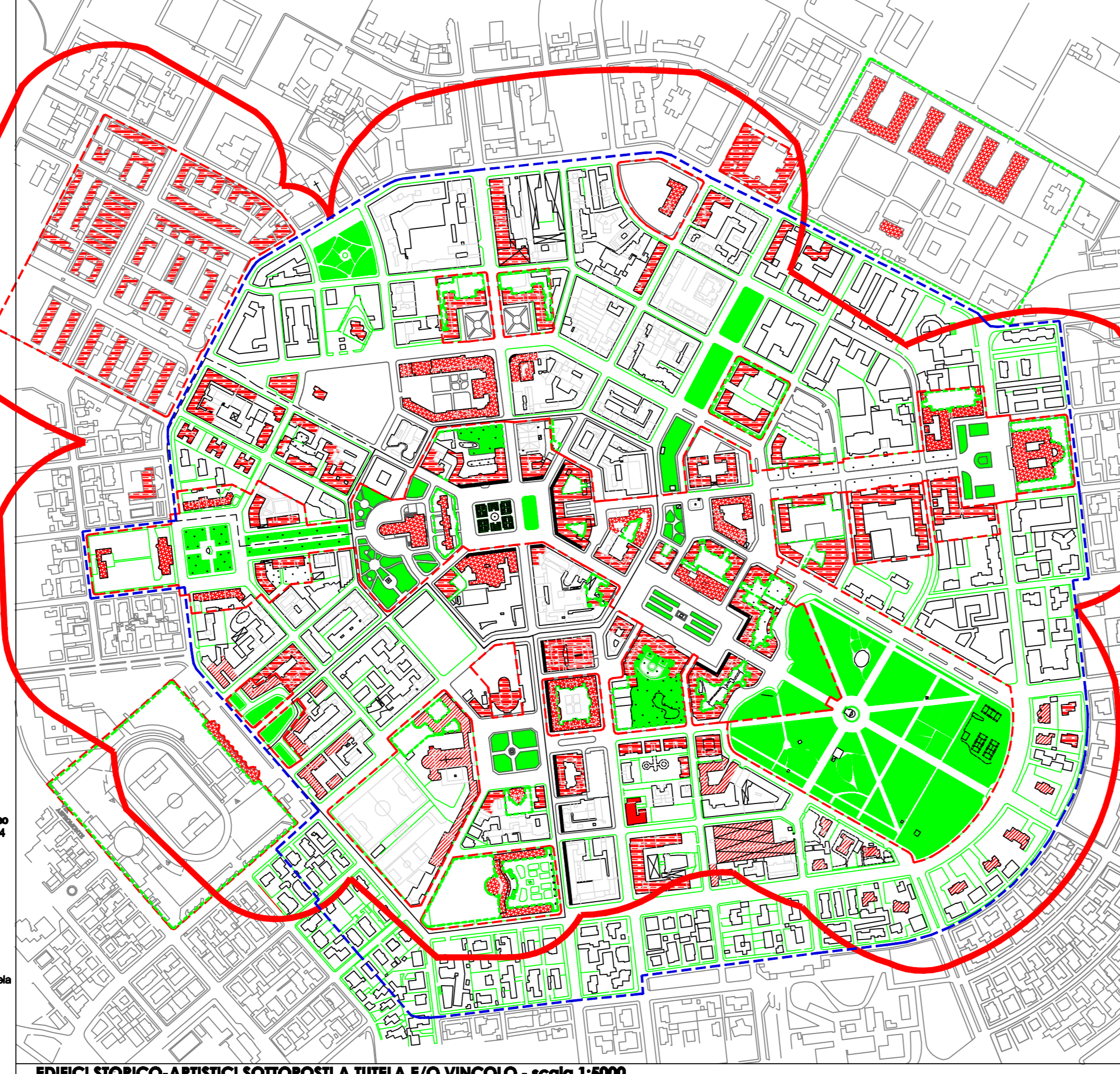


PERIMETRAZIONE DEI PIANI DI RECUPERO DEL CENTRO URBANO Scala 1:5.000



STRALCIO DI P.T.P.R. Scala 1:10.000

- #### Beni paesaggistici
- Beni sottoposti a tutela e vincolo (per legge)
 - Beni sottoposti a tutela e vincolo ai sensi dell'art. 14 del D.Lgs. n. 42 del 2004
 - Beni sottoposti a tutela e vincolo temporaneo ai sensi dell'art. 14 del D.Lgs. n. 42 del 2004
 - Edifici sottoposti a tutela ai sensi della Delibera di C.C. 180 del 06/10/1997
 - Piazze
 - Edifici del centro storico di categoria "C" sottoposti a tutela ai sensi della Delibera di C.C. 180 del 06/10/1997
 - Area di pertinenza dei beni sottoposti a tutela e vincolo ai sensi del D.Lgs. n. 42/2004
 - Centro Urbano
 - Piano Territoriale Paesistico Regionale



EDIFICI STORICO-ARTISTICI SOTTOPOSTI A TUTELA E/O VINCOLO - scala 1:5000